

Belgisch Luxemburg



VISIT
Wallonia
.be

Groene Gids

Wandelingen
& tochten



Dienst voor Toerisme Woud van Anlier in de Ardennen

Fauvillers | Habay | Léglise | Martelange | Neufchâteau | Vaux-sur-Sûre

Welkom in de Haute-Sûre en het Woud van Anlier ten zuiden van de Belgische Ardennen.



Ga naar een bestemming volledig gewijid aan **Slow Toerisme**.


Op het programma: tijd besteden aan resourcing en genieten van een werkelijk verblijf in een typisch Ardens wouddedor. Gelieve deze gids te volgen om een Slow Attitude aan te nemen. Blader deze gids door, duid één of meer buitenactiviteiten aan en doe wat u werkelijk wenst!

Het belangrijkste is naargelang uw keuze te bewegen, lopend, fietsend of per paard in dit wonderbaarlijke massief.

Tot ziens op onze wandelwegen!

 Maison du Tourisme Cap Sûre-Anlier

  Forêt d'Anlier

 Slow Tourisme Ardenne
www.capsureanlier.be



Uurrooster :

Van 01/04 tot 31/10 :

maandag tot donderdag van 10u tot 18u
vrijdag van 10u tot 18u30
week-end en feestdagen van 10u tot 17u.

Van 01/11 tot 31/03 :

























dinsdag tot donderdag van 10u tot 16u
vrijdag van 10u tot 18u
week-end en feestdagen van 10u tot 15u.
Gesloten op maandag.
Aangepast uurrooster tijdens de schoolvakanties.

Verantwoordelijke uitgever editie 2023 : Stéphane Gustin

Fotografische rechten : © O.T.Léglise, JP Dabe, WBT, Marque Ardenne, MCMarchalCAPSureAnlier, MEHubermontCAPSureAnlier.

Fotografische rechten : © néo graphic - neo-graphic.be
Edition 2023 actualisée par Hors cadre - www.hors-cadre.net

Legende van de pictogrammen

-  Te weten
-  Vertrek
-  Woud
-  In het bos
-  Uitkijkpunt
-  Verbinding met een andere wandeling
-  Natuur
-  Water
-  Landschap
-  Landelijk
-  Fietstocht
-  Langlaufen
-  Wandeling
-  Pic-nic
-  Patrimonium
-  Favoriete wandeling
-  Huur materiaal
-  Informatie
-  Speelplaats
-  Observatie cabine
-  Kinderwagen voor alle terreinen
-  Religieus
-  PBM
-  Aandachttrekker

SOMMAIRE

WOUD VAN ANLIER	p.4
LIEVELINGSTOCHTEN	p. 5-7
WANDELTOCHTEN	p.8
GR / VIA ARDUINNA	p.9
PER GEMEENTE	p.10-31
NGI	p. 32
FIETSTOCHTEN	p.33-37
PAARD - OF EZELTOCHTEN	p.38-39
JACHT	p. 40
DIVERSE ANDERE TOCHTEN	p. 41-43

Klaar voor vertrek ?

Indien u bijkomende informatie wenst omtrent onze bosgebieden dan nodigen wij u uit om de gids hieromtrent te raadplegen beschikbaar in papieren versie in al onze onthalen.

www.partageonslafort.be
ou sur www.capsureanlier.be



In het woud van Anlier heeft men soms geen connectie. Wees georganiseerd en download uw tochtkaarten of schaf ze u aan in papieren versie in één van onze toeristische onthalen.

Bezoek ons!

Maison du Tourisme - Cap Sûre-Anlier
Grand Place, 2 - 6840 Neufchâteau
+32 (0)61/21 80 05



Topografische NGI kaarten te koop in onze onthaalkantoren.
(zie p. 32)

ZIN IN EEN SLOW TOERISME BESTEMMING ?

We nodigen u uit om het Grote Woud van Anlier te ontdekken doorheen **120 wandelingen**.

De wandelingen zijn gewijd aan wandelaars van elk niveau en aan fietsers. Als ondersteuning heeft u een inventariskaart van het grondgebied en een gepersonaliseerde folder per tocht. In de folder vindt u eveneens de belangrijkste kenmerken zoals afstand, moeilijkheidsgraad, parcourssoort en belang van de tocht.



Hoe kunt u deze kaart en folder bekomen ?



Downloadbaar op www.capsureanlier.be



of te bekomen in de toeristische onthalen van ons grondgebied



Het nummer naast een **WANDEL** - of **FIETS** tocht verwijst naar de « **120 tochten** » kaart van het Grote Woud van Anlier.



Iedere toeristische structuur geeft u hieronder haar lievelingswandeling.



STAD VAN NEUFCHÂTEAU

Het « Veldencircuit» (21.2 km)



VALLEI VAN HET MEER

Deze wandeling in een heuvelachtige streek is één van de meest toegankelijke circuits voor een familiaal publiek (alhoewel u wel mooie heuvels zult tegenkomen). Na vertrek uit de vallei van het meer komt u in het dorp van Hamipré aan, naast het bedevaartsoord "Récollets". Nadien bereikt u Cousteumont, dorpje met speeltuin en pic-nicplaats. Tussen de dorpen van Marbay en Lahérie bevinden zich kerstboomculturen. De wandeling eindigt in het dorpje van Longlier. Van hieruit keert u terug naar Neufchâteau.

DORP VAN HABAY

Wandeltocht van de vijvers (6.3 km)



DIENST VOOR TOERISME VAN HABAY-LA-NEUVE

Deze wandeling neemt je mee door het stadspark van het poortgebouw, met zijn vlonderpad en sculpturen van dieren die typisch zijn voor de omringende wateromgeving. Daarna wandel je door het gehucht Pont d'Oye waar je een glimp kunt opvangen van het kasteel, een plek vol verhalen en legendes. Op de terugweg doorkruis je Habay-la-Neuve, waar je kunt vertoeven in een van de vele winkeltjes.

DORP VAN MARTELANGE

Wandeling van "L'œil qui chante" (6.9 km)



DIENST VOOR TOERISME VAN MARTELANGE

Als je de dienst voor toerisme verlaat, ga je door het labrynt van de biodiversiteit om via het bos (Chemin des morts) Radelange en vervolgens het RAVeL te bereiken.

Van daaruit ga je via het "sentier des chèvres" de heuvel op naar het "monument des français" en vervolgens daal je via de Hardt-heuvel weer af naar Martelange om te eindigen in het stadspark.

DORP VAN VAUX-SUR-SÛRE**Wandeling van de Bronnen (7.8 km)****LE VAUXHALL**

(Dienst voor Toerisme van Vaux-sur-Sûre)

« Vaux-sur-Sûre » riviersdochter van onze levendige en voortvluchtige Sûre. De wandeling van de Bronnen met als vertrekpunt het gemeentehuis brengt de wandelaars en fietsers bij de treurwilgen van het bos van Waffe op de plaats waar de Sûre sinds ontelbare jaren uit de aarde verschijnt. De wandelaars zullen deze terugkeer naar de bronnen langs velden en bosjes van moeder natuur waarderen.

**DORP VAN LOUFTÉMONT**


(vanaf de kerk)

3

De wandeltocht in het Land der bronnen (12 km)

Deze wandeling zal je verbazen met zijn adembenemende en grandioze landschappen, zijn bospassages in de schaduw van beukenbomen en zijn kleine "natte" plekjes waar je kunt afkoelen op warme zomerdagen.





Le domaine d'Oisefagne (3 km)



Ontdek de fascinerende wereld van het bos en zijn bewoners tussen de dorpen Fauvillers en Hotte.

Iedereen is er welkom, van natuurliefhebbers tot dagtoeristen, van gezinnen op wandel tot schoolkinderen op avontuur..

Onderweg vind je genoeg om te ontdekken, verkennen, spelen, dromen en zelfs om nieuwe energie op te doen. Om je kennis bij te spijkeren, zijn er een aantal didactische borden aangebracht met uitleg over bossoorten, bosberoepen, de verschillende soorten paddenstoelen...

Voor de liefhebbers van vijvers en/of landschappen zijn er op verschillende locaties observatieposten geïnstalleerd.



Een gids met activiteiten en ontdekkingen voor gezinnen, inclusief een verhaal, spelletjes, uitdagingen en suggesties voor activiteiten is verkrijgbaar bij de informatiepunten in de regio of via de QR CODE hieronder.



Een extraatje: er is ook een Totemuspad (zie pagina 42)





Wandeltochten





LANGE AFSTANDSTOCHTEN

De GR (lange afstandstrajecten)

GRP151 : De "Ronde van Belgisch Luxemburg": een wandeling vol geschiedenis midden in de natuur.

Te voet, al wandelend, duurt het meerdere weken om Belgisch Luxemburg op een langzame, kalme en rustige manier te ontdekken: de "mooie en groene provincie" kan alleen worden getemd door wie bereid is om de tijd te nemen en verder te kijken dan de clichés.

*Hier kunnen wandelaars uren wandelen zonder iemand tegen te komen.
Hier kunnen wandelaars dagdromen en zich laten verrassen.*

Er zijn twee lange varianten toegevoegd aan de enorme lus van 234 km die voor een aantal geweldige sensaties zorgen.

GR16 : Vanuit Suxy kun je via dit traject naar Frankrijk.

-> *Topo-gidsen, kaarten te koop in de Dienst voor Toerisme*

Via Arduinna : de pelgrimstochten

Saint-Jacques van Compostelle.

Met als vertrekpunt Luik, Aix-la-Chapelle en Malmedy komt deze tot Frankrijk tot Vitry-la-François en de GR654 om naar Vézelay te vertrekken.

Stappen : Saint-Hubert-Neufchâteau et Neufchâteau-Suxy.

-> *Topo-gidsen te koop in de Dienst voor Toerisme*



Fauvillers



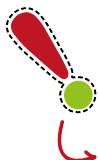
PER GEMEENTE

DORP VAN SAINLEZ (bij de kerk)

Wandeling van de Burgerlijke Herdenking (3.5 km)



Deze wandeling doet u doorheen verschillende panelen op het parcours het dagelijkse leven van vele burgers tijdens de Strijd van de Ardennen in de winter 1944-45 herleven.



Bezoek het museum van de "Mémoire civile" in een voormalige bakkerij van Sainlez. U zult er verschillende schatten van de 2^{de} Wereldoorlog ontdekken.
(+32(0)61 21 51 46 - alleen op afspraak)

DORP VAN STRAINCHAMPS (bij de kerk)

Wandeling van de "Cheslot" (12 km)



Deze wandeling brengt u naargelang door dorpen met historische achtergrond of door landschappen gebeeldhouwd door de kronkels van de Sûre.

DORP VAN HOLLANGE (vlakbij de molen van Hollange)

Wandeling van de Strange (17 km)



Het dorpje Hollange bevindt zich op een klif waar zich waarschijnlijk een Romeinse villa bevond. Deze plaats is eveneens bekend voor de molen waar men volgens een oude methode meel produceert. Tijdens de wandeling ontmoet u ook verschillende bewonderingswaardige kerken. Het parcours komt voorbij het meer van de Strange met zijn forellennisvangst.



Fauvillers

DORP VAN FAUVILLERS (Vertrek vanaf la Ferme Simon)

Wandeling van de Misbour (13 km)



Geniet vooral volop van het woud. Tijdens deze wandeling zult u de mysterieuze site van « la Misbour » ontdekken : plaats van een voormalige kerk en een stoffenmarkt.

Wandeling van de zwarte ooievaar (13.1 km)



Na een eerste bospad in het grote bos van Anlier brengt een mooie afdaling met een duizelingwekkend uitzicht op Wisembach u naar de Sûre. U volgt de rivier de Sûre tot Bodange via de voormalige vicinal. Een nieuw, reliëfrijker bospad brengt u terug naar Fauvillers. Een bad van natuur en rust, onderbroken door de mogelijke waarneming van een zwarte ooievaar.

Slenterend rondwandelen tussen bos en weiland (11.9 km)



Fauvillers ligt in een natuurlijke heuvelachtige omgeving. Deze route neemt u mee om het bos met zijn vele hoekjes en uitzichtpunten te ontdekken.

Schat van Misbour (15.6 km)



Door het adembenemend uitzicht heb je vanaf het begin een gevoel van welbehagen. Het uitzicht is nog betoverender onder de ochtendmist. Wees attent en discreet daar de fauna zich aan uw zijde uitnodigt. Onderweg komt u bij de Misbour uit, een plek vol mysterie waar zich nog enkele overblijfselen van een oude kerk bevinden.



DORP VAN ANLIER (bij de kerk)

Weg van Harnussiau (6 - 12 - 14 km)



Deze wandeling biedt 3 mogelijke routes. Via het woud van Anlier, naar de vijver van Harnussiau, bereik je het dorp Habay-la-Vieille, langs de vijvers van de Trapperie om je tocht langs de Anlierbeek te beëindigen. Aan het einde van de route is er een opmerkelijk uitkijkpunt, het hoogste punt van de open plek, met uitzicht op de dorpen Behême en Louftémont.

Wandelpad van de Rée (4 km)



Een aangenaam idee voor een familiale wandeling langs de Anlier. U zult er enkele elementen van het klein patrimonium ontdekken zoals een "potale".

Wandelpad "du Gris Bofet" (7 km)



Vertrekkend van Anlier, een dorp met een Ardens karakter gelegen op de hellingen van een lichte vallei waarvan de kruinlijn de 2 beekjes "Anlier" en de "Gris Bofet" scheidt... U kruist landschappen verspreid over bossen en beekjes. De beuk die voornamelijk het Woud van Anlier vormt, is kenmerkend voor de zure bodems van de Ardennen.

Weg van het Reservaat (7 km)



U komt langs het domaniale reservaat van Louftémont-Vlessart. Dit zeer mooie moeras dat zich in een open plek van het Woud van Anlier bevindt, is een voormalig veen gelegen in een bronnenzone. U vindt hier nog een zeer mooie zure laagveen vegetatie van vochtige weiden met verschillende zeldzame soorten.



Wandelpad "du Bois le Prêtre" (9 km)



Dit pad volgt hoofdzakelijk het beekje van de Arlune dat door het woud van Anlier loopt alvorens zich in de Rulles en in het meer van Bologne in Habay-la-Neuve te werpen.

Weg van de open Plek (13 km)



Ga op ontdekking van de open plek van het Woud van Anlier en haar typisch Ardense dorpen alsook haar rijk gebouwd patrimonium : een oude molen uit de XIX^{de} eeuw, een kapel uit de XVIII^{de} eeuw, een voormalig postrelais...

Wandelpad van "la Cornaille" (18,7 km)



Bij het vertrek vanaf de kerk van Anlier zult u de hoogten van Behême en het laagland van Louftemont ontdekken. U wandelt door een zone met een zeer grote biodiversiteit.

DORP VAN HABAY-LA-NEUVE (Dienst voor Toerisme)

In de intimiteit van een bos (18 km) 4



Je zult genieten van deze rustige wandeling tussen de loof- en naaldbomen... Het pad slingert door het struikgewas en loopt langs de verschillende zijrivieren van de zonovergoten Rullesvallei. Je treedt in de voetsporen van de oude meestersmeden en ontdekt emblematische sites zoals de Fabrique, de Forges du Prince, de Pont d'Oye, het poortgebouw...



Habay

Wandeling van de "Allée Miest" (6.7 - 12 km)



Neem een slow zenitude aan met een volledige Woud van Anlier immersie met de vele beken met betoverende namen : de Arlune, de beek van de "champ Gilot", de beek van het bos "le prêtre", de beek van het veen Jean Simon...

Wandeling "Fagne Jean Simon" (10 - 11.5km)



Deze wandeling doet u het woud van Anlier ontdekken alsook oude vismeren, werkelijke ornithologische en vegetale reserves. Het meer van de fabriek voormalige hydraulische kracht voor de smederij en de papierfabriek van de Pont d'Oye biedt u een prachtig zicht op het domein en het kasteel.

Wandeling van de "Flanlive" (5.4 km)



Deze wandeling neemt je mee door het woud van Anlier en de oude visvijvers, die nu vogel- en plantenreservaten zijn. De vijver van de Fabrique, een voormalige waterkrachtcentrale die essentieel was voor de smederij en papierfabriek, en de vijver van Pont d'Oye bieden een prachtig uitzicht op het gehucht Pont d'Oye en zijn kasteel.

In de voetsporen van de smeden (6.2 - 7.7 km)



Wandel langs de plaatsen van Habay met een rijk industrieel verleden: de Châtelet, de smederijen van de Prins, de Pont d'Oye. De meren zijn de levende sporen van de vele actieve staalsmederijen in de streek tijdens de 17^{de} eeuw. Wie weet komt u het spook van de markiezin tegen...



DORP VAN MARBEHAN (Dienst voor Toerisme – NMBS-station)

Wandeling van de "Biseux" (13 km)



Word zen en geniet terwijl je door het woud van Rulles wandelt. Samen met de bossen van Anlier en Chenel vormt het het grootste beukenbos van België. Het bestaat voor meer dan 85% uit loofbomen. Het is een natuurlijk toevluchtsoord voor veel planten- en diersoorten, die er onderdak en voedsel in overvloed vinden.



U komt voorbij het oord "Le Biseux" waar in 1654 een kluisenaar woonde. De plaats was vroeger ook bekend als stoffenmarkt. Men kwam er vanuit België, Frankrijk en zelfs Pruisen. Een brand maakte een eind aan deze markt in 1788.

Wandeltocht van de Smederijen (9 km)



Ontdek een geclassieerde uitzonderingssite in de geschiedenis van de staalindustrie in de vallei van de Rulles. U kunt er nu nog verschillende getuigen zien: het huis van de postbode van de smederijen, de steenkoolhal, de kalkovens, de dambrug, de ertshal.

Escape in het land van de Smederijen (19 km)

6



Welkom in dit door de wandelaars weinig bekende bos dat een tijdloze tocht biedt. Het pad leidt u al snel onder de dekking van grote beuken bij de Fagne Mousty in het staatsbos van Mellier. Op een tapijt van mos zakt u weg in een zee van sparren. Ontkoppeling gegarandeerd.

DORP VAN RULLES (Espace Maurice Grevisse)

Wandeltocht van Maurice Grevisse (7 km)



Vertrek in het geboortedorp van Maurice Grevisse. De school ter plaatse draagt nog altijd de naam van deze bekende grammaticus. Deze wandeling brengt u tot de ontdekking van het omliggende akkerland alsook tot het dorpje van Harinsart met zijn geclassieerde wasplaats.



Vergeet vooral de geclassieerde site van het oude kerkhof van Rulles niet te bezoeken. Raadpleeg de folder "Stenen herinneringen" te verkrijgen in onze toeristische onthalen.

Wandeltocht van "Chemin des Côtes" (7 - 9km)



Ontdek deze route met een boslus via de Chemin des Côtes bezaaid met boomstammen en vlonderpaden, waar dieren en sculpturen verscholen zitten in het hart van een beschermd natuurgebied.

DORP VAN HABAY-LA-VIEILLE (bij de kerk)

Wandelpad van « Moulin d'Anlier » (15,4 km)

2



Leuke boswandeling die de dorpen Habay-la-Vieille doorkruist, Anlier en Habay-la-Neuve bij het kruisen van andere gemarkeerde paden. In als u de Chemin de la Comtesse neemt, ontdekt u het Château de la Trapperie, Flanlive, de Sint-Hubertuskapel en vele andere erfgoedsites.

DORP VAN HACHY (dorpsfontein)

Wandeling "Goutaine" (5,5 - 7,9 - 9,3 km)



Deze wandeling start bij de fontein van Hachy en geeft je de keuze tussen drie routes met verschillende afstanden. In de richting van de beek La Goutaine doorkruis je het platteland.

DORP VAN NANTIMONT (bij de manege)

Wandeling "Malracine" (2,8 km)



Nantimont is een charmant gehucht met landelijke woningen dat de rust van het platteland van de Gaume uitstraalt. Vlakbij, op de archeologische site van Mageroy, is een Gallo-Romeinse villa ontdekt die je via een omweg kunt bereiken. Deze gezinswandeling is ook toegankelijk voor mindervaliden.

DORP VAN ORSINFAING (bij de kerk)

Wandeltocht van "Chênet" (8,5 - 10,5 km)



Vertrek met beide voeten in de Gaume, aan de voormalige kapel die is omgebouwd tot de kerk van Orsinfaing, en ontdek dit bos via de plaats "Bois du Chênet". De route verbindt Orsinfaing ook met het station van Marbehan en loopt tot grote vreugde van jong en oud door de speeltuin van Marbehan.

DORP VAN MELLIER (voormalig station)

Wandeltocht van de "Croix Jeanty" (8.6 km) 4



Deze tocht mengt de ontdekking van het natuurlijk patrimonium van het woud van Anlier en het industrieel patrimonium met de smederijen van Mellier.

Vergeet vooral niet het voormalig kerkhof
"Le verger des âmes" te bezoeken.



Wandeling "des Cailloux blancs" (4 km) 2



De bron "des Cailloux blancs" met haar uiterst zuiver water bevindt zich te midden van het woud. De brouwerij Pierrard te Mellier heeft sinds 1939 dit water tientallen jaren gebruikt. Deze wandeling brengt u tot de ontdekking van een stukje Ardens woud met dennegeur. Tijdens het parcours zult u een prachtig panorama zicht op het dorp hebben.

Wandeltocht van de "Fagne Chamisso" (8 km) 5



Het vertrekpunt van deze wandeling is het voormalige station van Arlon. Eén der oudste stations van de provincie, afgebroken en herbouwd begin 1890.

DORP VAN LOUFTÉMONT

Wandeltocht in het hartje van een natuureservaat Land der Bronnen (11 km) 2



Ga op ontdekking van voormalige weiden en van turfzones in de vallei van de Arlune en van de Tordu Ruisseau. Op de site vindt men meer dan 160 plantensoorten waarvan een zeker aantal eerder zeldzaam voor het zuidelijke gedeelte van de Ardennen. U zult zonder twijfel de diversiteit van deze wandeling waarderen.

Wandel rustig door onze bossen... maar vergeet niet dat Louftémont
ethymologisch berg der wolven betekent.



Léglise

Kleine patrimonium van Vlessart (6.7 km) 3



Deze tocht verenigt rijke en gediversifieerde landschappen met natuur en woud. De bron van Cherbuchy, de bron van het bos diende vroeger voor het drinkbaar water van de inwoners.

DORP VAN LES FOSSÉS (centrale plek)

Wandeling van de wasbakken (12.5 km)



Sluit uw ogen en duik zonder moeite in de warme atmosfeer van voeger. Stel u het geluid van vloeiend water voor, onderbroken door het gelach en de geruchten van de wasvrouwen.

De wasbak van Bernimont heeft een originele omwerking gekend daar voor 1859 was deze uitsluitend voor seizoenscholingsgebruik. De lessen werden uitsluitend in de winter gegeven daar de kinderen's zomers samen met hun ouders werkten.



DORP VAN WITTIMONT (dorpscentrum)

Wandeltocht van de "Bois Brûlé" (10.5 km) 1



Ontdek de typische mozaïek gevormd door de land- en bosbouwactiviteiten van de Ardennen. Deze gebieden zijn geïntegreerd in een net van hagen, meidoorns en wilgen alsook kleine waterlopen en weiden.

Het parcours loopt langs de "Bois Brûlé". Dit domaniale woud is biologisch zeer rijk : 47 soorten dagvlinders, een gediversifieerde flora waarvan 3 orchideesoorten. (zie p.22).



DORP VAN LÉGLISE (Dienst voor Toerisme)

Wandeling van de Kruizen (10 km) **2**



Deze wandeling legt de aandacht op het kleine religieus patrimonium van de dorpen. De kruizen dienden voordien voor de vrijstellingen van de strafrituelen bestemd om de zegening van God aan te trekken voor de vruchten van de aarde en de dieren. Deze processie had plaats de drie dagen die Hemelvaart voorafgaan.

Wandeltocht van de "Vieux Prés" **1**

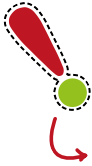


Deze tocht biedt u een breed palet landschappen van het Ardens plateau in volle natuur aan. Richting Léglise zult u van landelijke wegen overstappen naar een prachtige weg in het woud. Mooi panorama.

Wandeltocht van Wittimont-Gennevaux (8 km)



Deze wandeling laat u toe de landelijke landschappen van de dorpen te ontdekken van de voormalige gemeente van Léglise waarvan de huisvesting hoofdzakelijk uit hoeses bestond.



Onderweg zult u het kerkhof van het voormalig klooster zien.

Raadpleeg de folder "Stenen herinneringen" te verkrijgen in onze toeristische onthalen.





DORP VAN CHÊNE

(boerderij van Géronne)

Wandeltocht van de vier Bruggen (5.6 km)



De vochtige weide die u doorkruist maakt deel uit van een groot geheel van ondervalleien van het stroomgebied van de Haute Sûre omgewerkt tot natuurreservaat. Deze percelen bestemd tot behoud van de biodiversiteit zijn onderling verbonden tot een waternet. Dit alles bevordert de verplaatsing en de genetische menging van de vogel- en insectenbevolking. De hagen, bosjes en bebloemde straatranden dragen eveneens bij tot de werking van dit ecologische net.

Wandeling van de Molens (14.5 km)



Deze wandeling legt de aandacht op het kleine religieus patrimonium van de dorpen. De kruizen dienden voordien voor de vrijstellingen van de strafrituelen bestemd om de zegening van God aan te trekken voor de vruchten van de aarde en de dieren. Deze processie had plaats de drie dagen die Hemelvaart voorafgaan.

Koeien en paarden grazen deze vochtige weiden teneinde de bebossing te vermijden en op die manier de bloei van een belangrijke fauna en flora toe te laten.

Het wandelpad van "Jalifé" en van de "Pré sauvage" (13 km)



Vanaf de prachtige bergkammen heeft u zicht op de streek. Dit parcours geeft zicht op religie, hydrografie en ecosysteem. U reist tussen het stroomgebied van de Rijn en de Maas. De naam "Géronne" komt van het Gallische "equoranda" dat "heilige grens" betekent. In feite begrensd deze laatste het bisdom van Luik en Trier.



DORP VAN ASSENOIS

(bij de kerk)

Wandeltocht van de Polijststeen (8.1 km)




Door de seizoenen heen vrolijken de vele boom-, bloem-, graangewas- en paddestoelenvariëteiten de wegen op met hun levendige kleuren en hun weelderige parfums. Deze wandeling heeft eveneens een historische pracht met de neolithische polijststeen en zijn Duits kerkhof van de Eerste Wereldoorlog.

Wandeltocht in de streek van Assenois (10.2 km)

1



Deze wandeling is een uitnodiging tot decryptatie van opmerkelijke panorama's rond het dorpje van Assenois. Een oriëntatie tafel geeft u uitleg omtrent het landschap van de streek.



U komt eveneens langs de hoeve van Habaru betrokken bij de Ardense spelketen.

DORP VAN GENNEVAUX (dorpsfontein)

Necropool van Gohimont (4.8 km) 2



Volg de sporen van de Ardense Kelten op. U komt voorbij een locatie van een Keltisch kerkhof waar opmerkelijk archeologisch materiaal werd ontdekt. Een paneel ter plaatse geeft u meer uitleg hieromtrent.

In de Dienst voor Toerisme van Léglise kunt u zich een folder aanschaffen omtrent de opgravingen van deze site.



DORP VAN BEHÊME (dorpsplein)

Wandelpad van de Herten (14 km) 3



Van sparrenbos tot beukenbos zult u met een beetje geluk een everzwijn met haar kleintjes, een grazende ree, een vos op zoek naar zijn maaltijd of een nobele hert zien.

DORP VAN THIBESSART (grot Notre-Dame)

Wandeltocht van de "Trou du Bois" (7.1 km) 3



De wandeling van "le Trou du Bois" brengt u langs een prachtige weg ter ontdekking van een stuk geschiedenis. Het meer van Thibessart, stroomafwaarts van het dorp diende voordien als watervoorziening voor de stoomlocomotieven in het station van Marbehan.

Dit gebied is langzamerhand een toevluchtsoord van de natuur geworden waar u misschien enkele indrukwekkende vogels zoals de reiger zult tegenkomen. Tenslotte zal de wandeling u doorheen bos en velden brengen vooraleer het dorp te bereiken.

TUSSEN WITTIMONT EN EBLY

Vlinderpad van de "Bois Brûlé" (2.8 km)



Op deze bewegwijzerde wandeling van 2,8 km, in het hart van het domeinbos Bois Brûlé, ontdek je het wonderlijke leven van vlinders en hun waard- en voedselplanten aan de hand van verschillende didactische borden.

Wat is een vlinder? Hoe kun je een vlinder herkennen?
Wie zegt dat een vlinder maar één dag leeft?
Bestaan er trekvlinders?
Wat eten rupsen en volwassen vlinders?

... Waarom op deze plek? Want in het Bois Brulé leven maar liefst 47 vlindersoorten, de helft van de soorten die in Wallonië voorkomen!

Hou je ogen open, want bij mooi weer kom je ze zeker tegen.
Kun je ze herkennen?

Een extraatje : een wandeling van 11 km, zie pagina 18.

Om deze route nog leuker te maken, zijn er twee avonturenlabs en een geocachingreeks, zie pagina 42.



Martelange



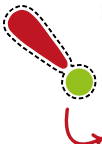
DORP VAN MARTELANGE

(Dienst voor Toerisme)

Wandeling van het Uitkijkpunt (3.8 km)



De wandeling van het Belvédère neemt je mee op de noordelijke heuvel van de Haute-Sûre vallei, de Hardt-heuvel genaamd, voor een steile klim. Dit was de voorloper van de weg Brussel-Luxemburg. Bij het bereiken van het Belvédère (410 m hoogte), een plek voor bezinning en rust, wordt je klim beloond met een betoverend uitzicht over de vallei van de Sûre, het woud van Anlier en het dorp Martelange.

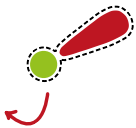


Joseph Remich (een schrijver uit Martelange) beschreef de schoonheid van de plek als volgt: *"Je ziet de horizon die zich uitstrekt en verandert, zo ver het oog reikt, stroomopwaarts en stroomafwaarts van de Sûre, over de beboste heuvelruggen, velden en weiden met harmonieuze kleuren. De Ardennen laten ons hier genieten van een van hun mooiste gedichten."*

Wandeling van de Herdenkingen (4.9 km) en (6.9 km)



Ontdek de geschiedenis van Martelange. Deze twee wandelingen brengen u in de tijd van de mijnen toen men nog leisteen won en op de sporen van de voormalige tram Arlon – Bastogne. Op de terugweg komt u langs het oudste huis van Martelange (1648), "Musée de la Haute-Sûre" genaamd.



Le parc de la tannerie (park van de leerlooierij) biedt een ontspanningsplaats. Prachtig voor een pauze en/of een pic-nic.



Martelange

Wandeling van de jonge Hert (8.4 km)



Deze wandeling brengt u aan de rand van het Woud van Anlier, bezaaid met sparren. In Radelange aangekomen, komt u Martelange binnen via de dodenweg. Voormalig werd deze gebruikt voor de begrafenisstoet.

Het brocket is een hert van nog geen twee jaar oud.



Wandeling van de Romeinen (9.8 km)



Opgepast deze wandeling begint met een werkelijke opklimming. U vertrekt vanuit het centrum van Martelange om tot in het grote Woud van Anlier te klimmen. Een grote inspanning is vereist, maar u zult zich al vlug laten verwonderen door de rijkheid van dit woud. U komt langs de voormalige via Romanea, de steenweg Tongeren – Trier (via Arlon) die vroeger een zeer belangrijke verkeersas was. Het is eigenlijk een soort voorganger van onze Nationale 4.

Wandeling van de drie Kerkklokken (18.4 km)

Tijdens deze bedevaart gaat u verschillende kerkklokken ontdekken onder verschillende hoeken rondom Martelange.

U komt eveneens langs twee herdenkingsmonumenten :

"Les Chasseurs Ardennais " en "le Furtif" in herdenking tot de smokkelaars van de Belgisch-Luxemburgse grens.

Geniet ervan om in Grumelange de verschillende oude hoeves (hoofdzakelijk 18^{de} eeuw) te observeren. In het centrum van het dorp bevindt zich de kapel St-Joseph, gebouwd in 1700 en onlangs volledig gerenoveerd.

In het Rijkdom van de zwarte ooievaar (21 km)



Het Woud van Anlier is de wieg van de zwarte ooievaar, kijk dus aandachtig uit. Tijdens deze lange tocht zult u een grote verscheidenheid woudlandschappen doorlopen. U zult langs verschillende plaatsen komen waar u van een pauze zult kunnen genieten bijvoorbeeld bij een meer of op een uitzonderlijke natuursite zoals bij de Croix Louis.



Neufchâteau

 **STAD VAN NEUFCHÂTEAU**
(Dienst voor Toerisme centrum stad)

Pad van "le Bois d'Ospau" (7 km) 



In de zomer bieden de merenvallei en het recreatiecentrum tal van watersporten en andere activiteiten.



Dichtbij zult u een wandeling op houtse wandelpaden ontdekken bij "l'Etang Bergh". Op het parcours bevinden zich 8 thematische panelen (aquatisch milieu, woud...).



Wandeling van "les Vannettes" (11.5 km) 



Deze natuurwandeling doorkruist het half-landelijk, half-arbeidersdorp van Warmifontaine waar zich nog verschillende belangrijke vestigingen van de voormalige leisteengroeven bevinden. Het oude, goed bewaarde kerkhof is ook de moeite waard.

De sterrewacht Centre Ardenne dat u tijdens u parcours zult tegenkomen ontvangt en organiseert op reservatie, astronomische en natuur activiteiten.

www.observatoirecentreadenne.be



 **DORP VAN TOURNAY**
(bij de kerk)

Pad van de ambachtslui van de Ardennen (7.5 km) 



U gaat de Ardense natuur ontdekken doorheen het thema van de beroepen van weleer. Zeven thematische panelen zullen u uitleg geven omtrent; de kolenboer, de leisteenmijnwerker, de vlechtmaker, de klompenmaker, de molenaar, de smid, de zadelmaker.



Biodiversiteitspad (4,5 - 7 - 12 km)



Ontdek de natuur op het biodiversiteitspad. Deze wandeling, onderverdeeld in 3 routes, voert je door verschillende landschappen, elk bewoond door talloze levende wezens, dieren en planten. Of je nu alleen of met vrienden of familie bent, een ervaren natuurliefhebber of een beginner bent, je vindt zeker iets wat je nieuwsgierigheid zal bevredigen.

Laat je leiden door je wandelboekje, beantwoord korte quizen en leer meer over de natuur om je heen.

Vergeet zeker je verrekijker niet!



Neufchâteau

DORP VAN PETITVOIR (vanaf de school)

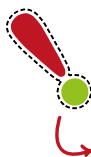
Kleine landschapswandeling van "la Rosière"
(9.5 km) 

Grote landschapswandeling van "la Rosière"
(17 km) 



De kleine Rosière brengt u langs onze landelijke wegen door de dorpen van Petitvoir en Grandvoir.

Bij de grote wandeling bevindt u zich midden in het woud en op verschillende plaatsen heeft u een prachtig uitzichtpunt.



Wandel eerst even op het houten wandelpad dat u een moeras met een zeer interessante flora zal doen ontdekken alvorens bij het Woud van Huqueni aan te komen.

DORP VAN PETITVOIR (vanaf de kerk)

Wandeling in het Woud (5 km) 



Vanaf het dorp Petitvoir (bebloemd tijdens het seizoen) doet deze wandeling het typische Ardense woud ontdekken met zijn zeer bijzondere fauna en flora.

Wandeling in korte productieketen (6 km) 



Deze thematische wandeling voert u langs de rijkdommen van de landbouw. U zult landschappen ontdekken die het resultaat zijn van het landbouwwerk en van de dieren die het gebied bewonen.

DORP VAN MONTPLAINCHAMPS (vanaf de kerk)

Kleine wandeling van Montplainchamps (7.5 km)
Grote wandeling van Montplainchamps (11 km) 



Deze wandeling is een uitnodiging tot de ontdekking van het natuurlijk patrimonium, een terugkeer naar de bron, een evasie in het Ardense platteland met hier en daar hoeves en lokale curiositeiten. U doorkruist eveneens verschillende gehuchten zoals Montplainchamps, Hamipré, Le Sart, Nolinfaing en Hosseuse.



DORP VAN VAUX-SUR-SÛRE

(Speeltuin gelegen in het centrum van het dorp)

Wandeling van het Hertje (12 km)



Deze wandeling voert u door de dorpen Rosière, Rosière-la-Grande, Remience en Morhet. U zult verschillende wandelpaden nemen en langs de Ravel lopen.



DORP VAN HOMPRÉ

(bij de foyer Saint-Hubert)

Wandeling van de Eekhoorns (12.4 km)



U gaat over de velden en loopt door het dorp Assenois dat bekend staat om zijn neoklassieke kerk (1884-1885) en zijn uitzonderlijke begraafplaats*. Onderweg zult u nog verschillende andere erfgoedelementen tegenkomen.

* U kunt onze brochure "Stenen Herinneringen" verkrijgen bij onze toeristische informatiediensten.

Wandeling van de Mezen (8 km)



Het kleine sociale meesje zal u tijdens de gehele wandeling begeleiden om landschappen te bewonderen met indrukwekkende panorama's van weiden, velden en wouden. Het dorpje Hompré bezit enkele waardevolle 19^{de} eeuwse hoeses alsook de kerk Saint-Hubert (1903-1904) met neogotische aspecten bestaand uit zandsteen en kalkblokken onder leisteen.



DORP VAN REMOIVILLE

(Molen van Godinval)

De wandeling van de Uil (10.1 km)



Maak van de gelegenheid gebruik om bij het doorkruisen van Remoiville de glas-in-loodramen van de Saint-Maurice kerk te bewonderen. Op de bodem van de vallei zult u eerst de ruïnes van een oude leerlooierij en zijn molen zien alvorens een hooggelegen plateau te bereiken omgeven door bossen, een paradijs voor wilde dieren.



DORP VAN NIVES

(vanaf de kerk)

Wandeling van de Zwaluwen (6.9 km)



De kerk van Nives heeft prachtige raamschilderingen. Gedurende deze hele wandeling worden uw beenspieren op de proef gesteld. Om het bos Gérard te bereiken moet u "la Cwarnée", een zeer steile helling, opklimmen.

DORP VAN LESCHERET (vijvers van de camping)

Wandeling van de Rijger (14.1 km)



De Sûre slingert zich door weilanden, onder bruggen en gebladerte en begeleidt u tijdens een flink deel van de wandeling.

DORP VAN BERCHEUX (bij de kerk)

Wandeling van de Hert (8.4 km)



Bij het verlaten van het dorp komt u een beek tegen die vroeger gebruikt werd om een washuis te bevoorraden. U loopt door een dicht en gevarieerd bos met loof- en naaldbomen.

Wandeling van de Everzwijnen (9.9 km)



Om volop van deze wandeling te genieten, raden we u aan om een verrekijker mee te nemen daar u langs vele plaatsen zult komen waar men de lokale fauna en flora kan bewonderen. Het reservaat van Juseret en de verschillende bossen zijn hiervoor geschikt.

DORP VAN ROSIÈRES (bij de kerk van Rosière-la-petite)

Wandeling van de Snip (3.85 km) Wandeling van de Haas (7.6 km)



Deze wandeling in dubbele lus stelt een lang traject voor (wandeling van de Snip) voor ervaren wandelaars en joggers alsook een korter traject (wandeling van de Haas) voor families met kleine kinderen.



DORP VAN MORHET (bij de watertoren)

Wandeling van de Goudvink (9.45 km)



Amateurs van frisse lucht en van verbazingwekkende landschappen dit is DE wandeling ! Door berg en dal ontdekt u het schilderachtige akkerland van de hoge plateaus, een patchwork van natuurkleuren: ontroerend bij regen, wonderlijk onder de zon.

DORP VAN MORHET (bij de watertoren)

Wandeling van de kievitten (11.6 km)



Al rondkijkend krijgt u een mooi overzicht van het plateau Bastogne - Libramont met zijn bosbouw - en landbouwactiviteit. Tijdens uw wandeling komt u religieus erfgoed (kapel, kerk...) en andere interessante gebouwen (molens, termen...) tegen.

DORP VAN SIBRET (bij de « Berges du Bî, rondpunt van de "bombe")

Wandeling van de Jonge Vos (7.6 km) **Wandeling van de Vos (8.9 km)**



Tijdens dit parcours loopt u door de karakteristieke bossen van het Ardense plateau. U steekt de Ravel over en aan het einde van de route komt u een grot tegen die na het Ardennenoffensief van december 1944 werd gebouwd.



DORP VAN SIBRET (oud kerkhof)

Wandeling van de Wolf in Villeroux (8.8 km) 



De oude begraafplaats* van Sibret is sinds 1950 geklasseerd. Deze wandeling volgt een oude Romeinse weg (Reims-Keulen), die werd gebruikt om legioenen snel naar de grenzen van Germanië te vervoeren.

DORP VAN MANDE-SAINTE-MARIE (kapel)

Wandeling van de Forel (3.2 km) 



Bij deze wandeling volgt u een oude trambaan die Bastogne met Saint-Hubert verbindt. Je eindigt in het dorpje Lavaselle gelegen op een winderig Ardens plateau en je wandelt langs de vallei van de Brul.

DORP VAN CHENOIGNE (bij de kerk)

Wandeling van de blauwe Tram (5.3 km) 128 
Wandeling van de zwarte Tram (8.2 km) 119 



U vertrekt op de sporen van de voormalige tramlijn Marche-en-Famenne - Martelange. Het kaarsrechte traject met zachte hellingen is zeer aangenaam en gemakkelijk te beklimmen.

* *Neem de brochure "Stenen Herinneringen" met u mee dat beschikbaar is in onze toeristische onthalen.*



Wenst u te wandelen en/of te fietsen in onze regio dan stellen wij u NGI kaarten voor van onze 6 gemeenten.



Fauvillers – Martelange : 7,50 € / Habay : 7,50 €

15



1



16



Léglise : 7,50 € / Vaux-sur-Sûre : 8 €

15



18



Neufchâteau :

9



8 €

5



7,50 €

U kunt al deze kaarten bestellen via info@capsureanlier.be of via www.capsureanlier.be. We beschikken over andere topografische kaarten in onze toeristische onthalen.



Fietstochten



LOKALE ROUTES

GEMEENTE VAN NEUFCHÂTEAU :

5 MTB routes (20 tot 70 km)

5 bebakende circuits :
meer dan 180 km ontdekking doorheen bos en weiden.

Kaart te koop in onze toeristische onthalen
Downloadbaar via www.cirkwi.com



MARTELANGE

(Complexe Im Wohr)

Martelange : 1 MTB circuit (van 19.5 km)



Cette randonnée VTT vous emmène sur les traces de fraudeurs et des légendes. Vous passez aussi par l'ancienne voie du tram (Martelange-Bastogne), et vous empruntez des lieux mythiques du ferroviaire en passant par les sites des anciennes gares de Wisembach et Bodange. Le parcours se termine en descendant dans le village de Grumelange où vous vous rapprochez de la magnifique vallée de la Sûre.

GALLOR

Boucle 5 : Etalle-Villers/s/Semois-Mortinsart (16 km)

Au départ de Etalle, baladez-vous en direction de Habay-la-Vieille et de son ancienne villa gallo-romaine la « villa Mageroy ». Profitez-en pour admirer le résultat des différentes fouilles.

Boucle 6 : Habay-Sampont-Etalle (35 km)

Au départ de la villa de Mageroy, orientez-vous vers le village de Sampont où vous emprunterez une partie de la « Via Publica » Reims-Trêves jusqu'à son ancien relais d'étape à Etalle.

De fiches zijn beschikbaar in onze infopunten en oplaadbaar op www.cirkwi.com



KNOOPPUNTEN

Bewegwijzerde fietspaden waarmee je honderden kilometers zonder kaart kunt afleggen en je eigen routes kunt samenstellen door vooraf genoteerde nummers te volgen.





VAUX-SUR-SÛRE

Ze vertrekken allemaal aan de Dienst voor Toerisme (Vauxhall)

4 VTC-lussen (9,7 km / 16,7 km / 25,8 km / 44,6 km)

Lus 1 – Bos van Mignotte VTC 9,7 km

De route doorkruist het bos van Mignotte via een pad dat zich tussen naald- en beukenbomen slingert. De route sluit aan op het pre-RAVeL en het bos van Waffe, waar je kunt genieten van een uitzicht op Vaux-sur-Sûre en zijn omgeving. Aan het einde van de route kun je stoppen bij de speeltuin, die ook een petanqueterrein en een Vita-parcours heeft.

Lus 2 – Bos van Fagnu VTC 16,7 km

Het begin van de route is hetzelfde als dat van lus 1, en loopt vervolgens door de dorpen Rosière, Remience en Morhet.

Lus 3 – Vaux VTC 25,8 km

Het begin van de route is hetzelfde als dat van lus 2. Je doorkruist ook de dorpen Rosière, Morhet en Sibret. De oude begraafplaats van Sibret is sinds 1950 een beschermde site. De wandeling voert je vervolgens langs een oude Romeinse weg (Reims-Keulen).

Lus 4 – Vaux VTC 44 km

Het begin van de route is hetzelfde als dat van de andere VTC-routes. Je doorkruist ook de dorpen Villeroux, Assenois, Hompré, Hollange...

Maak van de gelegenheid gebruik om te genieten van een stukje paradijs bij Les Étangs de la Strange (visserij en restaurant).



DE GROENE WEGEN

PRE-RAVEL

Op ons grondgebied neemt u 2 gedeelten van de voormalige spoorweglijnen (163 et 618).

Etape 5 - Bastogne-Martelange - (+/- 27 km)

U doorkruist typische dorpen en valleien met bochten van de Strange en de Sûre. Deze behouden plaatsen bieden de fietser een rijk spektakel van biodiversiteit : te observeren en te eerbiedigen.

INTERNATIONALE ROUTES

EUROVÉLO

15 Lange-afstand routes doorkruisen het Europees gebied : 3300 km en 6 doorkruiste landen.

DE VIA ROMEA :
(EUROVELO5) LOOPT DOOR SIBRET, FAUVILLERS, MARTELANGE.

Etape 8 : La Roche en Ardenne - Bastogne (46 km)

Etape 9 : Bastogne-Martelange (26 km) www.eurovelo.com

FIETSRUTE CENTRE ARDENNEN VERBINDING EUROVELO 5 EN EUROVELO 19

Van het grasplateau van Bastogne tot de bosrijke landschappen van de valleien van de Semois en de Maas, van EuroVelo 5 tot EuroVelo 19: laat je verleiden door de kleine landelijke wegen en ontdek de authentieke Ardennen.

[Fietsroute Centre Ardenne – Tourisme en Ardenne \(visitardenne.com\)](http://visitardenne.com)



BIENVENUE VÉLO

Op ons grondgebied zijn zo'n dertigtal gelabelliseerden. Het is heel eenvoudig om ze te herkennen. U vindt het hieronder staande logo aan de ingang van het verblijf dat zich ongeveer op 5 km van het fietsnet bevindt.

Voor meer info: <https://www.tourismewallonie.be/label-bienvenue-velo>

FIETSVERRUUR

Wenst u één of meer fietsen te huren ?

We beschikken over mountainbikes, stadsfietsen gewoon of elektrisch alsook een fiets voor PBM.

Voor meer info :

 **+32(0)61/21 80 05 - info@capsureanlier.be**

SPECIAAL PBM

Bécasines (wandelstoelen voor PBM) worden **GRATIS** ter beschikking gesteld in verschillende onthaalpunten. info@capsureanlier.be





Paard - en ezeltochten



Paard- of ezeltochten

LOKALE ROUTES

PARCOTROT

2 bebakende circuits :

- Circuit rond het open Veld van 13km (voor ruiters en karren)
- "Het verbazingwekkende Woud van Anlier" van 19 km (voor ruiters)

LANGE ROUTES

DE "EQUI-TRANS-ARDENNES"

Paardenparcours van ongeveer 200 km dat Vlaanderen met Wallonië verbindt. Vertrekpunt Landen in Vlaams-Brabant, eindpunt het Woud van Anlier via Modave en Marche-en-Famenne. In het Woud van Anlier verbindt dit parcours verschillende ruitervakantiehuizen. Voorzie deze prachtige rit te midden van de Belgische Ardennen. www.awte.be

DE "D'ARTAGNAN ROUTE"

4000 km Bebakende wegen op de sporen van de Muskietier die Europa te paard heeft afgelegd ten dienste van Koning Hendrik de XIVde. Deze route verbindt zijn geboorteplaats Lupiac (Gascogne) aan zijn sterfdoord Maastricht in de Nederlanden. +32(0)83/23 40 72. www.route-dartagnan.eu

DE ARDENNEN TE PAARD. GALOPPEER VAN PARK TOT PARK

<https://www.visitardenne.com/fr/les-routes-touristiques/ardenne-cheval>

PAARD-EN EZELRITTEN

Anerie d'Ardenne - Naturane

Rue du Wez, 34 - 6640 Vaux-sur-Sûre
+32(0)479/36 87 86
www.naturanecosmetics.com

Asinerie de l'Ô

Rue du Bua, 26 - 6723 Habay-la-Vieille
+32(0)63/43 38 00
www.asinerie.be

A pas d'ânes

Rue du Luxembourg, 1 - 6860 Léglise
+32(0)494/94 36 26
a.henrotte@belgacom.net

Les butineuses du Chenêt & compagnie

Rue du Chênel, 32 - 6724 Marbehan
+32(0)495/73 97 15
butineusesduchenet@gmail.com

Ecuries de la Forêt d'Anlier

(begeleide paardrijtochten voor ervaren ruiters)
Rue de la Het, 60 - 6721 Anlier
+352 (0)691/17 31 99
christophe.crochet@gmail.com

ACCOMODATIES VOOR RUITERS

Gîte Bella

Maisoncelle, 42 - 6860 Ebly
+32(0)485/15 77 08
www.gitemaisoncellebella.be

Au chant d'Éole

Maisoncelle, 19 - 6860 Ebly
+32(0)472/35 06 18
gite.chantdeole@gmail.com

Au fil des saisons sur la Wiels

Rue de la Misbour, 409 - 6637 Fauvillers
+32(0)497/97 43 13
www.chambredhotes-fauvillers.be

Le verger du Pierroy

Rue du Pierroy, 29 B - 6860 Louftémont
+32(0) 476/57 90 18
www.levergerdupierroy.be
info@levergerdupierroy.be


Tijdens het jachtseizoen mag men wandelingen maken.



Wilt u tijdens het jachtseizoen (1/10 tot 31/12) veilig in onze bossen rondwandelen ? Dat is mogelijk !

Surf naar www.capsureanlier.be of vraag naar onze jachtkalender (info@capsureanlier.be).

Maar let wel op de affiches die je in het bos ziet.



De **GELE** affiches zijn er om u te **INFORMEREN**. Ze stellen u in staat uw toekomstige herfstwandelingen te plannen rekening houdend met de jachtgebieden.

De **RODE** affiches duiden een **VERBOD** aan. Het is verboden het betreffende gebied te betreden op de dag van de jacht.

Aarzel niet om informatie te vragen, het is beter voordien de Mainson du Tourisme op te bellen teneinde niet voor een afgesperde wandeling te komen te staan.

Enkele andere **THEMATISCHE TOCHTEN** :

- **Begeleidingen** : natuur, tijdens het geburl van de hert, paddestoelen periode... volgens een jaarlijks agenda
- **Permanent oriëntatiepark** : 28 afbakeningstekens ter ontdekking van 9000h woud doorheen Léglise.
- **Een interplanetaire wandeling** : deze wandeling voert u door het zonnestelsel in Neufchâteau (5 km). Voor kinderen vanaf 10 jaar, tegen de prijs van 3 € (te koop bij Dienst voor Toerisme)
- **Speurtocht tussen stad en vallei** : ontdek Neufchâteau in familieverband en ontvang een geschenk aan het einde van de wandeling (5 km). Voor kinderen vanaf 8 jaar, tegen de prijs van 2 € (te koop bij Dienst voor Toerisme).



• **Geniet van onze besneeuwde landschappen:**

ANLIER 3 langlaufpistes (verhuur van materiaal ter plaatse).
www.anlier.be/ski-de-fond

MARBEHAN (Dienst voor Toerisme station van Marbehan) :
verhuur van sneeuwschoenen.





TOTEMUS

WWW.TOTEMUS.BE

LEUKE VERBONDEN WANDELINGEN

Ga te voet of per fiets op avontuur met een levensgrote schattenjacht. Je gaat van het ene interessante punt naar het andere door raadsels op te lossen, en te ontdekken waar de Totem verborgen is.

Beleef een originele en onvergetelijke ervaring.

1/ Chaumont en Grandru, in alle vrijheid – 5 km (Vaux-sur-Sûre)

Ontdek een episode uit de Slag om de Ardennen. Treed in de voetsporen van de troepen van Generaal Patton terwijl je de landschappen, de Ardense gehuchten en het bouwkundig erfgoed doorkruist.

2/ De jacht op de Kabouters van Oisefagne – 2,2 km (Fauvillers)

Dit avontuur neemt je mee naar de wereld van Oisefagne in de voetsporen van de Kabouters van het bos. Ontdek de natuur op een andere manier en maak van de gelegenheid gebruik om het Vita-parcours uit te proberen.

3/ De wandeling van de wilde zwijntjes – 4 km (Martelange)

Ontdek via raadsels een andere kant van Martelange via de natuur en de geschiedenis.

4/ Neufchâteau, op het ritme van het water – 6,7 km (Neufchâteau)

Tijdens deze wandeling ontdek je de geschiedenis van Neufchâteau en zijn bouwkundig erfgoed. Kom langs het water de rijkdommen van deze prachtige stad ontdekken.

5/ Rond Léglise – 5,3 km (Léglise)

Ontdek een verscheidenheid aan landschappen op het Ardense hoogplateau. Onderweg geniet je van prachtige uitzichten op het Woud van Anlier en het dorp Léglise.

6/ Tussen natuur en vreemde wezens – 5,5 km (Habay)

Voor deze jacht wilden we historische anekdotes, hedendaagse kunst en uitzonderlijke natuurgebieden met je delen. Zin om op een geweldige manier het platteland en het bos te ontdekken ?



GÉOCACHING

Geocaching is de grootste schattenjacht ter wereld, die altijd en overal voor iedereen toegankelijk is!

Het doel is om caches te vinden die je meenemen op ontdekking van ongewone plaatsen in de regio.

3 stappen om je op weg te helpen :

1. Download de "Geocaching"-app op je smartphone (via Playstore of Applestore);
2. Maak je Geocaching-account en -gebruikersnaam aan;
3. Traceer de caches bij jou in de buurt en probeer ze te vinden !



WIL JE HET GRAAG PROBEREN, MAAR DURF JE ALLEEN NIET TE BEGINNEN?

De Dienst voor Toerisme van Léglise biedt het hele jaar door een **gratis** introductie tot geocaching aan. We helpen je bij het aanmaken van je account en het zoeken naar je eerste cache.

EEN SPECIAAL EVENEMENT – GEOCACHING-EVENEMENT

Elk jaar, op de eerste zaterdag van september, wordt er een Geocaching-evenement georganiseerd, waarbij inleidende cursussen worden aangeboden door ervaren geocachers. De perfecte gelegenheid om aan de slag te gaan in een gemoedelijke sfeer.

www.geocaching.com - www.visitleglise.be



**Maison du Tourisme Haute-Sûre
Forêt d'Anlier en Ardenne**

Grand Place, 2
6840 Neufchâteau

www.capsureanlier.be

+32 (0)61 21 80 05

info@capsureanlier.be

Office du Tourisme de Neufchâteau

Grand Place, 2
6840 Neufchâteau

+32 (0)489 20 18 89

bureauinformation@neufchateau.be

Office du Tourisme de Légglise

Rue du Luxembourg, 46
6860 Légglise

+32 (0)63 57 23 52

contact@visitleglise.be

Office du tourisme de Habay

Rue de Luxembourg, 3
6720 Habay-la-Neuve

+32 (0)63/42 22 37

Place de la Gare, 8
6724 Marbehan

+32 (0)478/65 77 38

www.habay-tourisme.be

Groene Gids

Wandelingen & tochten



Office du tourisme de Martelange

Chemin du Moulin, 3

6630 Martelange

+32 (0)471 92 60 44

tourisme@martelange.be

Office du tourisme de Vaux-sur-Sûre

Vauxhall

Chaussée de Neufchâteau, 45

6640 Vaux-sur-Sûre

+32 (0)61/28 01 57

tourisme@vauxsursure.be

Office du tourisme de Fauvillers

Rue de la Misbour, 375

6637 Fauvillers

